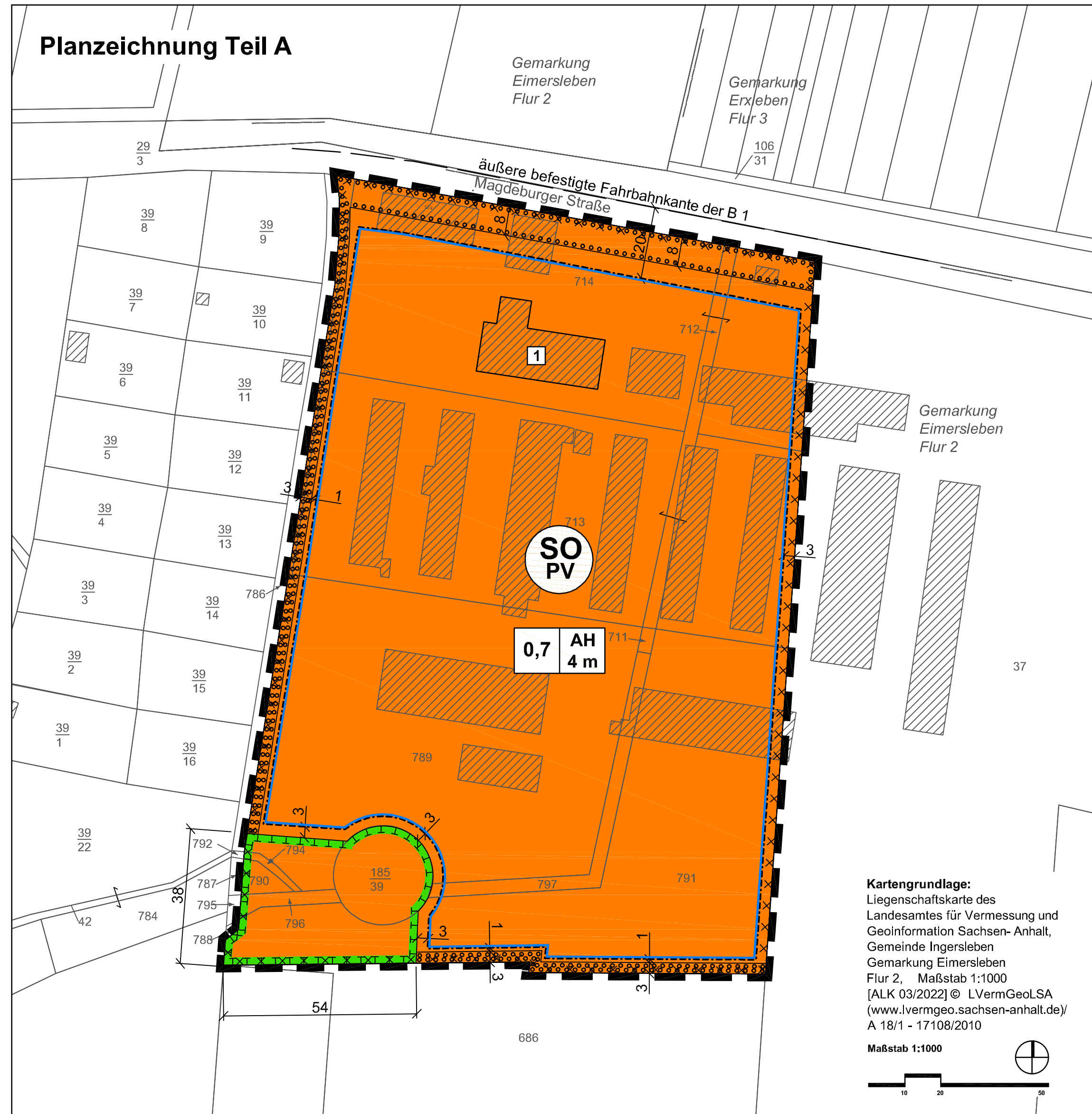


Teil B: Textliche Festsetzungen zum Bebauungsplan

- § 1 sonstige Sondergebiete gemäß § 11 Abs. 2 BauNVO
- Zweckbestimmung: Das sonstige Sondergebiet dient der Errichtung und dem Betrieb von Anlagen zur Energiegewinnung aus solarer Strahlungsenergie.
 - Im Sondergebiet sind zulässig: Anlagen und Einrichtungen zur Gewinnung von Elektroenergie aus solarer Strahlungsenergie, Wechselrichter und Transformatorenstationen einschließlich der Zufahrten und Nebenanlagen für die vorstehenden Nutzungen.
- § 2 Maß der baulichen Nutzung (§ 9 Abs. 1 Nr. 1 BauGB)
- Die in der Planzeichnung festgesetzte Anlagenhöhe darf durch Anlagen, die der Beleuchtung, dem Objektschutz und der Überwachung des Standortes dienen, ausnahmsweise überschritten werden.
- § 3 überbaubare Flächen (§ 9 Abs. 1 Nr. 2 BauGB)
- Eine geringfügige Überschreitung der Baugrenze durch Anlagenteile von bis zu einem Meter ist zulässig (§ 23 Abs. 3 BauNVO).
 - Zaunanlagen bis zu 2,50 Meter Höhe über der Bodenoberfläche sind als Metallgitter- oder Metallgeflechtzäune mit Übersteilenschutz auch außerhalb der Baugrenzen zulässig, Zaunanlagen und deren Unterkante sind für Kleinsäuger durchlässig zu gestalten, um Barriereeffekte zu vermeiden, Hierzu ist ein Mindestabstand der waagerechten Zaunelemente von 15 cm zur Bodenoberfläche einzuhalten.
- § 4 Maßnahmen zum Schutz, zur Pflege und zur Entwicklung von Natur und Landschaft (§ 9 Abs. 1 Nr. 20 und 25a BauGB)
- Gemäß § 9 Abs. 1 Nr. 20 BauGB wird festgesetzt, dass trotz einer Grundflächenzahl von 0,7 im Sondergebiet die Photovoltaikmodule nur als aufgeständerte Anlagen errichtet werden dürfen und maximal 1600 m² Grundfläche des Baugrundstücks durch Fundamente neu überdeckt werden dürfen. Die unversiegelten Flächenanteile unterhalb und zwischen den Photovoltaikanlagen sind mit Ausnahme der Zufahrten durch geeignete Pflegemaßnahmen zu extensiv gepflegten Grünlandflächen zu entwickeln. Zusätzliche versiegelte Oberflächenbefestigungen sind zwischen den Anlagen unzulässig.
 - Die in der Planzeichnung umgrenzten Flächen für Maßnahmen zum Schutz, zur Pflege und Entwicklung von Natur und Landschaft sind zu 50% mit einem Feldgehölz aus standortgerechten einheimischen Arten zu bepflanzen (Biotyp HGA). Der bestehende Gehölzbestand ist, soweit er sich innerhalb der umgrenzten Fläche befindet, zu erhalten. Das Flurstück 185/39 ist bestandsorientiert zu erhalten. Die verbleibenden Flächen sind der natürlichen Sukzession zu überlassen (Ruderalfäche).
 - Die in der Planzeichnung umgrenzte Fläche für das Anpflanzen von Bäumen, Sträuchern und sonstigen Bepflanzungen ist zu 80% der Fläche mit einer standortgerechten mehrstufigen Strauchhecke aus einheimischen Arten, darunter auch dornige Gebüsche für Neuntöter und Dorngrasmücke zu bepflanzen (siehe Artenliste). Innerhalb dieser reihig anzulegenden Pflanzung sind auch Lücken zu belassen, so dass solitär stehende Sträucher vorhanden sind (für Dorngrasmücke). Der bestehende Gehölzbestand im Bereich der Hecke ist in die Bepflanzung einzubeziehen. Zum Sondergebiet ist von der Magdeburger Straße aus eine Zufahrt durch den Pflanzstreifen zulässig.
 - CEF - Maßnahme für die Zwergfledermaus
Aufgrund der Feststellungen eines Fledermausquartiers durch das Büro für faunistische Erfassungen Petra Henkelmann Wittenberg im mit [1] gekennzeichneten Gebäude in der Planzeichnung sind CEF-Maßnahmen für Fledermäuse erforderlich. Diese umfassen die Herstellung von Ersatzquartieren, welche mittels Errichtung von Schalungsbrettern, Hangbrettern und Traufkästen mit Einflugmöglichkeiten auf den Nachbargebäuden des Flurstücks 37 errichtet werden. Weiterhin werden speziell angefertigte Fledermauskästen errichtet. Die Baufeldräumung, insbesondere der Abbruchbeginn des positiv nachgewiesenen Gebäudes, muss außerhalb der Aktivitätsphase der Fledermäuse in der Zeit von Ende November bis März geschehen.



Planzeichnung Teil A



Planzeichenerklärung (§ 2 Abs. 4 und 5 PlanZV)

I. Festsetzungen (§ 9 Abs. 1 BauGB)

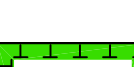
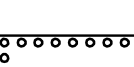
1. Art und Maß der baulichen Nutzung (§ 9 Abs. 1 Nr. 1 BauGB)

-  sonstige Sondergebiete (§ 11 Abs. 2 BauNVO)
-  Sondergebiet mit der Zweckbestimmung Photovoltaik
- 0,7** Grundflächenzahl (GRZ)
- AH 4 m** Gesamthöhe baulicher Anlagen als Höchstmaß über der natürlichen Geländeoberfläche

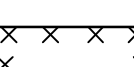

2. überbaubare Flächen (§ 9 Abs. 1 Nr. 2 BauGB)

-  Baugrenze (§ 23 Abs. 3 BauNVO)

3. Planungen, Nutzungsregelungen und Maßnahmen zum Schutz, zur Pflege und Entwicklung der Landschaft (§ 9 Abs. 1 Nr. 20, 25a BauGB)

-  Umgrenzung von Flächen für Maßnahmen zum Schutz, zur Pflege und Entwicklung von Natur und Landschaft (§ 9 Abs. 1 Nr. 20 BauGB)
-  Umgrenzung von Flächen für das Anpflanzen von Bäumen, Sträuchern und sonstigen Bepflanzungen (§ 9 Abs. 1 Nr. 25a BauGB)

4. sonstige Planzeichen

-  Umgrenzung der Flächen deren Böden erheblich mit umweltgefährdenden Stoffen belastet sind (§ 9 Abs. 5 Nr. 3 BauGB)
-  Grenze des räumlichen Geltungsbereiches des Bebauungsplanes

Artenliste Gehölze für das Feldgehölz und die Flächen für Anpflanzungen
 Bäume: Feldahorn (*Acer campestre*), Elsbeere (*Sorbus torminalis*), Hainbuche (*Carpinus betulus*)
 Sträucher: Kornelkirsche (*Cornus mas*), Roter Hartriegel (*Cornus sanguinea*), Haselnuss (*Corylus avellana*), Weißdorn (*Crataegus monogyna*), Heckenkirsche (*Lonicera xylosteum*), Gemelner Holunder (*Sambucus nigra*), Wild- Apfel (*Malus sylvestris*), Schlehe (*Prunus spinosa*), Wild- Birne (*Pyrus pyraster*), Hundsrose (*Rosa canina*), Brombeere (*Rubus fruticosus*)

Satzung der Gemeinde Ingersleben über den Bebauungsplan "Sondergebiet Photovoltaik auf der ehemaligen Stallanlage" im Ortsteil Eimersleben

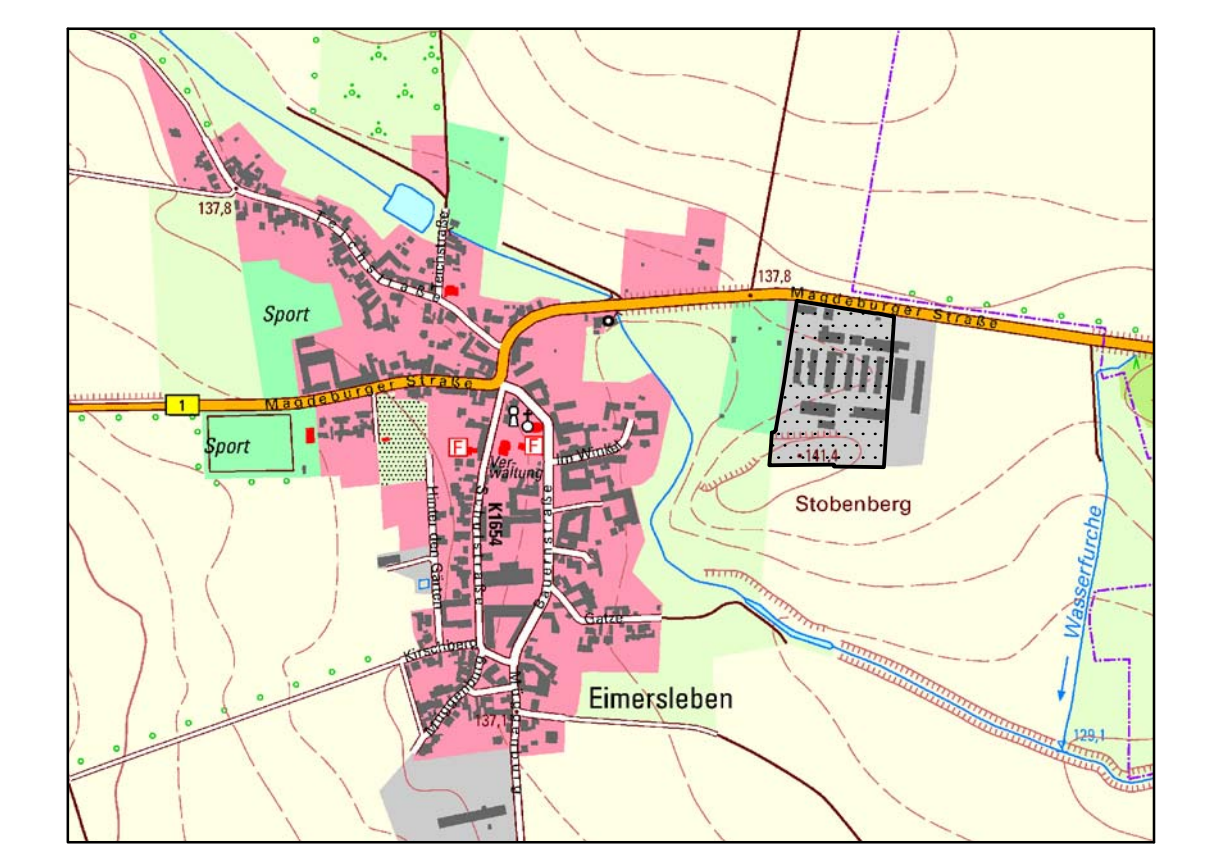
Auf Grund des § 10 des Baugesetzbuches in der Fassung der Bekanntmachung vom 03. November 2017 (BGBl. I S. 3634) zuletzt geändert durch Artikel 2 des Gesetzes vom 26.04.2022 (BGBl. I S. 674) wird nach Beschlussfassung durch den Gemeinderat vom die Satzung über den Bebauungsplan "Sondergebiet Photovoltaik auf der ehemaligen Stallanlage" im Ortsteil Eimersleben, bestehend aus der Planzeichnung und dem Text erlassen.

Gemeinde Ingersleben
 Verbandsgemeinde Flechtingen
 Landkreis Börde

Bebauungsplan "Sondergebiet Photovoltaik auf der ehemaligen Stallanlage" im Ortsteil Eimersleben

Entwurf Stand Oktober 2022

Maßstab 1:1000



Planverfasser:
 Büro für Stadt-, Regional- und Dorfplanung, Dipl. Ing.-J. Funke
 39167 Irxleben, Abendstr.14a

verkleinerter Ausschnitt aus der TK10 des Landesamtes für Vermessung und Geoinformation Sachsen-Anhalt, [TK10/ 11/2018] © LVermGeo LSA (www.lvermgeo.sachsen-anhalt.de) A 18/1 - 17108/2010

<p>Die Aufstellung des Bebauungsplanes "Sondergebiet Photovoltaik auf der ehemaligen Stallanlage" im Ortsteil Eimersleben beschlossen</p> <p>vom Gemeinderat der Gemeinde Ingersleben gemäß § 2 Abs. 1 BauGB am 08.06.2020 geändert mit Beschluss vom 13.03.2022 bekanntgemacht am 14.07.2022</p> <p>Ingersleben, den</p> <p>Der Bürgermeister</p>	<p>Der Entwurf des Bebauungsplanes wurde erarbeitet</p> <p>vom Büro für Stadt-, Regional- und Dorfplanung, Dipl. Ing. Jaqueline Funke, Abendstraße 14a, 39167 Irxleben</p> <p>Irxleben, den</p> <p>Planverfasser</p>	<p>Der Entwurf des Bebauungsplanes hat öffentlich ausgelegen</p> <p>vom bis gemäß § 3 Abs. 2 BauGB (Ort und Datum der Auslegung am gemäß Hauptsatzung bekanntgemacht)</p> <p>Ingersleben, den</p> <p>Der Bürgermeister</p>	<p>Der Bebauungsplan als Satzung beschlossen</p> <p>vom Gemeinderat der Gemeinde Ingersleben gemäß § 10 BauGB am</p> <p>Ingersleben, den</p> <p>Der Bürgermeister</p>	<p>Die Satzung wird hiermit ausgefertigt</p> <p>am</p> <p>Ingersleben, den</p> <p>Der Bürgermeister</p>	<p>Inkrafttreten</p> <p>Das Inkrafttreten sowie Ort und Zeit der Einsichtnahme in die Satzung sind am gemäß Hauptsatzung bekannt gemacht worden. Damit ist der Bebauungsplan rechtsverbindlich.</p> <p>Ingersleben, den</p> <p>Der Bürgermeister</p>	<p>Planerhaltung</p> <p>Eine nach § 214 BauGB beachtliche Verletzung von Verfahrens- und Formvorschriften sowie beachtliche Mängel des Abwägungsvorganges sind innerhalb eines Jahres nicht geltend gemacht worden.</p> <p>Ingersleben, den</p> <p>Der Bürgermeister</p>
---	---	---	--	--	---	---